



**PRÉFET
DE LA
CHARENTE-
MARITIME**

*Liberté
Égalité
Fraternité*

**ARRÊTÉ PRÉFECTORAL N°22EB722
PORTANT DÉLIMITATION D'UNE ZONE DE PROTECTION
DES AIRES D'ALIMENTATION DES CAPTAGES DE LA CLISSE ET TRIZAY
(Bassin versant de l'Arnoult)**

Le préfet de la Charente-Maritime
Chevalier de la Légion d'Honneur
Officier de l'ordre national du Mérite

- Vu** la directive communautaire n°2000/60, du 23 octobre établissant un cadre pour une politique communautaire dans le domaine de l'eau et notamment son article 7.3 ;
- Vu** les lois n°2009-967 du 3 août 2009 et n°2010-788 du 12 juillet 2010 dites Lois Grenelle I et II ;
- Vu** le code de l'environnement, et notamment les articles L.211-3, L.212-1 et R.211-110 ;
- Vu** le code rural et de la pêche maritime, et notamment ses articles L.114-1 à L.114-3 et R.114-1 à R.114-10 ;
- Vu** le code de la santé publique ;
- Vu** le décret n°2007-882 du 14 mai 2007 relatif à certaines zones soumises à contraintes environnementales et modifiant le code rural ;
- Vu** l'arrêté du 29 janvier 2007 portant déclaration d'utilité publique du périmètre de protection pour l'exploitation de la ressource en eau du puits et du forage de Trizay « Bouil de Chambon » ;
- Vu** l'arrêté du 01 août 2003 portant déclaration d'utilité publique du périmètre de protection pour l'exploitation de la ressource en eau des forages de La Clisse « La Roche » et « Château d'eau » ;
- Vu** le schéma directeur d'aménagement et de gestion des eaux (SDAGE) du bassin versant Adour-Garonne, approuvé le 10 mars 2022 par le préfet coordonnateur du bassin Adour-Garonne ;
- Vu** le Schéma d'Aménagement et de Gestion des Eaux du bassin Charente approuvé le 19 novembre 2019 ;
- Vu** les études de vulnérabilité intrinsèque des Aires d'Alimentation des Captages de l'Arnoult menées en 2006 par le bureau d'étude BURGEAP pour définir et construire un programme d'actions pour la reconquête de la qualité de l'eau ;
- Vu** le diagnostic territorial des pressions réalisé en 2006 par la chambre d'agriculture de Charente-Maritime pour définir et construire d'un programme d'actions pour la reconquête de la qualité de l'eau ;
- Vu** l'avis de la chambre d'agriculture de la Charente-Maritime en date du 13 janvier 2022 ;
- Vu** l'avis de la Commission Locale de l'Eau du SAGE Charente en date du 22 janvier 2022 ;
- Vu** l'avis émis par le Conseil Départemental de l'Environnement et des Risques Sanitaires et Technologiques de Charente-Maritime lors de sa séance du 14 avril 2022 ;
- Vu** la consultation du public réalisée du 14 juin au 8 juillet inclus ;
- Considérant** que le champ captant de « La Roche P » et de « Château d'eau F » lié aux captages situés sur la commune de La Clisse figure dans la liste des captages prioritaires du SDAGE Adour-Garonne et référencé « captage Grenelle » ;
- Considérant** que le champ captant de « Bouil de Chambon » lié aux captages situés sur la commune de Trizay figure dans la liste des captages prioritaires du SDAGE Adour-Garonne et référencé « captage Grenelle » ;
- Considérant** que le SDAGE Adour Garonne prévoit que le dispositif des zones soumises à contraintes environnementales (ZSCE) peut être mobilisé en complément du périmètre de protection du captage afin de lutter contre les pollutions diffuses ;
- Considérant** que les captages localisés sur les communes de La Clisse et de Trizay sont une ressource stratégique pour l'alimentation en eau potable ;
- Considérant** que le bilan qualité de l'eau sur le paramètre « Nitrates » du captage de « Bouil de Chambon » présente une concentration moyenne sur les 4 dernières années supérieure à 50 mg/l (seuil fixé pour l'eau distribuée) ;

Considérant que le bilan qualité de l'eau sur le paramètre « Nitrates » du captage de « La Roche », se maintient à une concentration moyenne sur les 4 dernières années de 26 mg/l mais présentant une hausse depuis 2018 des bruits de fond ;

Considérant que le bilan qualité de l'eau pour le paramètre « Produits Phytosanitaires » montre que le seuil de 0,1 µg/l (seuil fixé pour l'eau distribuée) est dépassé pour 92 % des prélèvements pour le captage de « Bouil de Chambon » avec 12 molécules quantifiées et pour 74 % des prélèvements pour le captage de « La Roche » avec 7 molécules quantifiées ;

Considérant au regard des analyses effectuées et du bilan qualité, qu'il convient de renforcer la protection de ces captages ;

Considérant que les études géologiques, hydrogéologiques, hydrologiques d'occupation des sols et de vulnérabilité réalisées ont permis de délimiter des zones de protection ;

SUR proposition du Secrétaire Général de la Préfecture de la Charente-Maritime ;

ARRETE

Article 1 : Objet de l'arrêté

Le présent arrêté délimite le périmètre de la zone de protection de l'aire d'alimentation des points de prélèvements suivants :

- Ouvrages de prélèvement à usage d'eau potable de « La Roche P » (Code BSS : 06828X0006/P) et de « Chateau d'eau F » (Code BSS : 06828X0021/F)
- Ouvrages de prélèvement à usage d'eau potable « Bouil de Chambon F » (Code BSS : 06823X0039/F) et « Bouil de Chambon » (Code BSS : 06823X0008/SOURCE)

Le programme d'actions qui s'appliquera sur les périmètres des zones de protection ainsi délimités pourra faire l'objet d'un arrêté préfectoral spécifique.

Article 2 : Localisation

La zone de protection est fixée conformément aux cartographies annexées au présent arrêté en annexe 1 pour l'Aire d'Alimentation de Captage de Trizay (ouvrages de prélèvement à usage d'eau potable « Bouil de Chambon F » et « Bouil de Chambon ») et en annexe 2 pour l'Aire d'Alimentation de Captage de La Clisse (ouvrages de prélèvement à usage d'eau potable de « La Roche P » et de « Chateau d'eau F »). Elle comprend tout ou partie des territoires des communes listées en annexe 3.

Pour les communes partiellement comprises, les sections et les parcelles cadastrales concernées sont listées en annexe 4.

Article 3 : Publicité

Le présent arrêté sera publié sur le site internet et au recueil des actes administratifs de la Préfecture de Charente-Maritime et adressé, pour affichage d'une durée minimum d'un mois, à chaque mairie concernée.

Article 4 : Voies et délais de recours

Le présent arrêté peut faire l'objet, dans le délai de 2 mois à compter de la date de la publication, d'un recours gracieux auprès du Préfet et/ou d'un recours contentieux auprès du Tribunal Administratif de Poitiers.

Un recours peut être déposé auprès du tribunal administratif de Poitiers sur l'application internet "Télésecours citoyens", en suivant les instructions disponibles à l'adresse suivante : www.telerecours.fr. Dans ce cas, des copies du recours n'ont pas nécessité d'être produites, un enregistrement immédiat étant assuré sans délai d'acheminement.

Article 5 : Exécution

Le secrétaire général de la Préfecture, le directeur départemental des territoires et de la mer de la Charente-Maritime, le directeur général de l'agence régionale de la santé de Nouvelle Aquitaine, le directeur régional de l'environnement, de l'aménagement et du logement de Nouvelle Aquitaine, le directeur régional de l'alimentation, de l'agriculture et de la forêt de Nouvelle Aquitaine, les Maires des communes concernées sont chargés, chacun en ce qui le concerne, de l'exécution du présent arrêté.

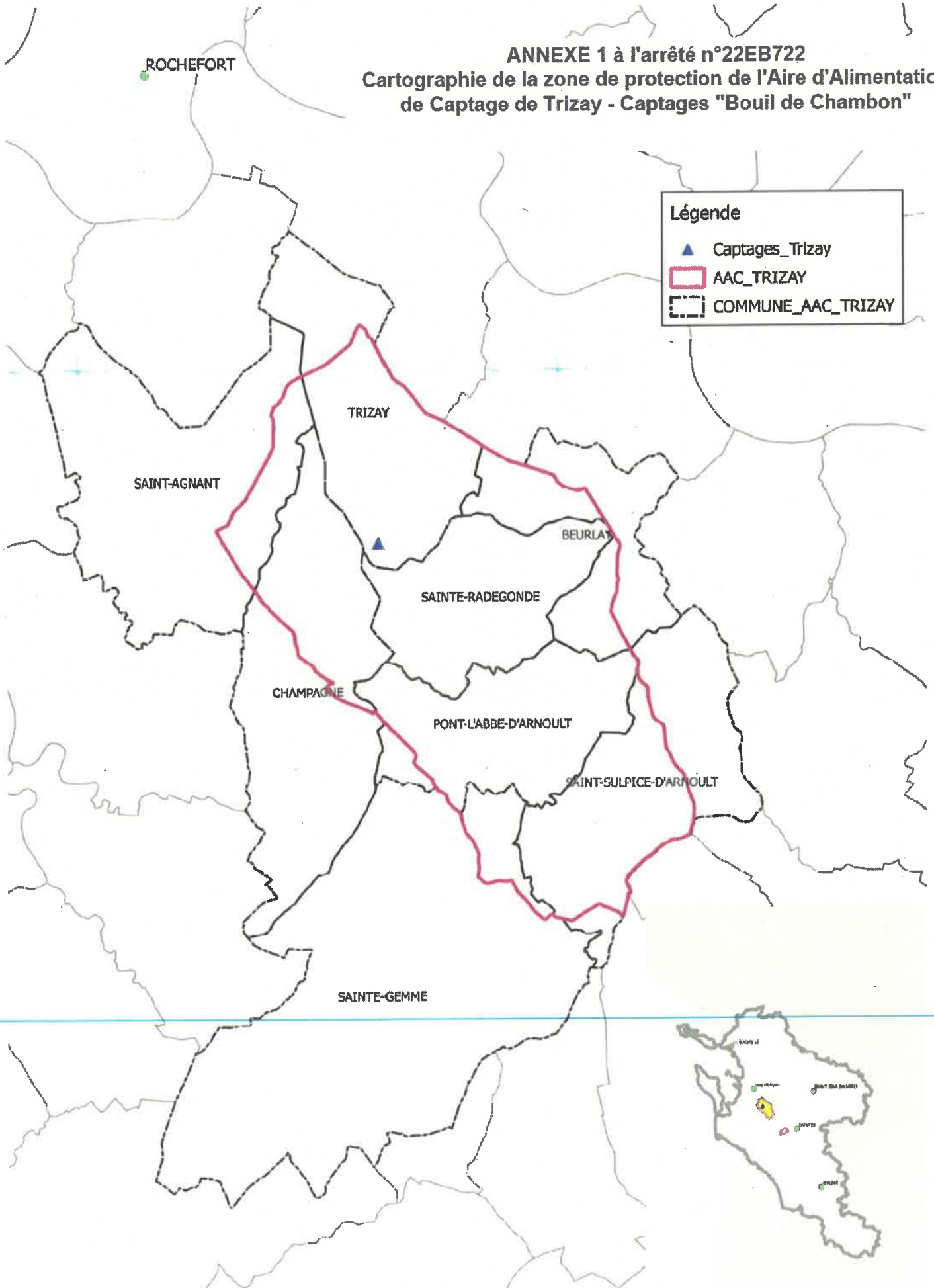
La Rochelle, le **21 JUIL. 2022**

Le Préfet de la Charente-Maritime,



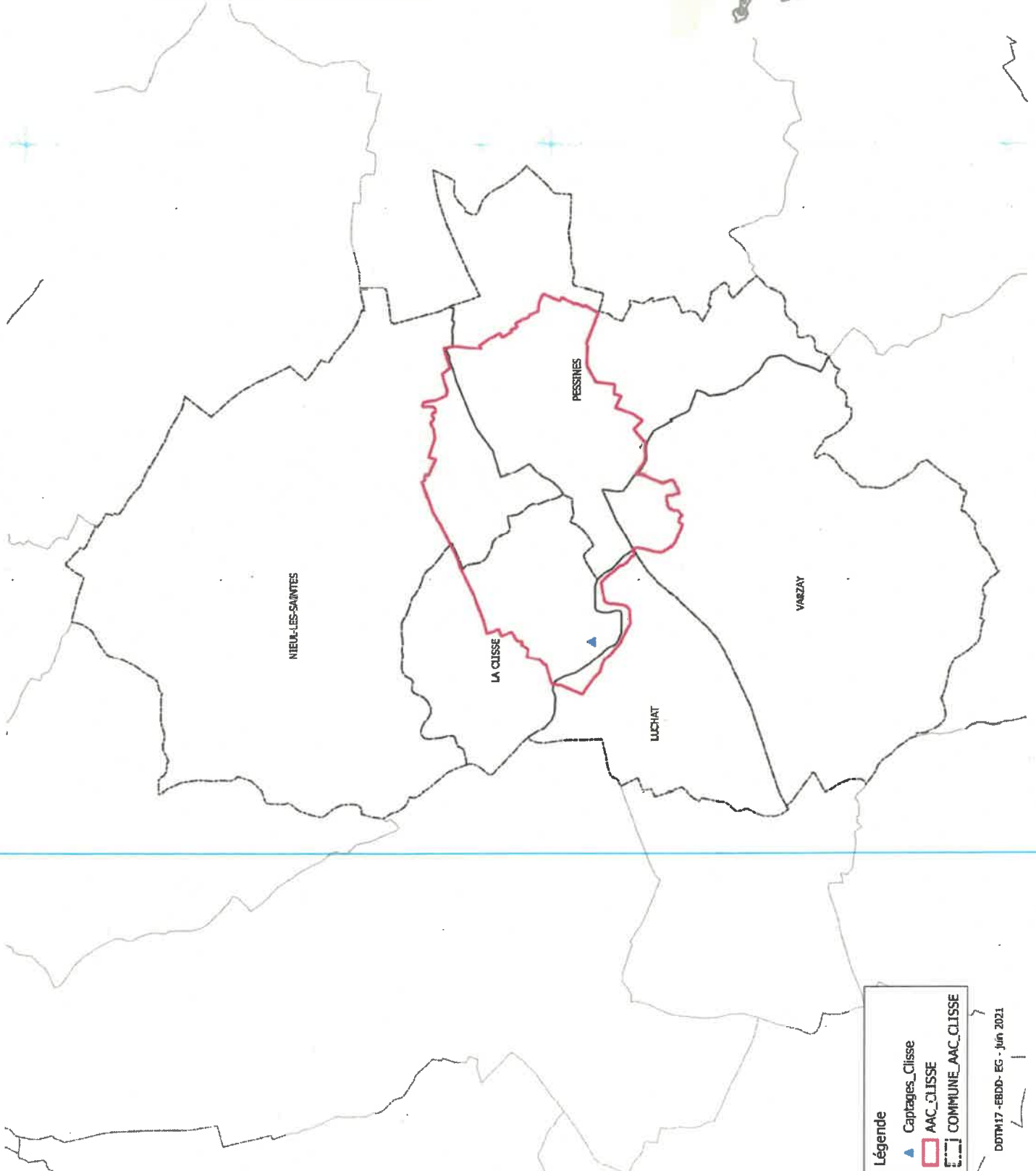
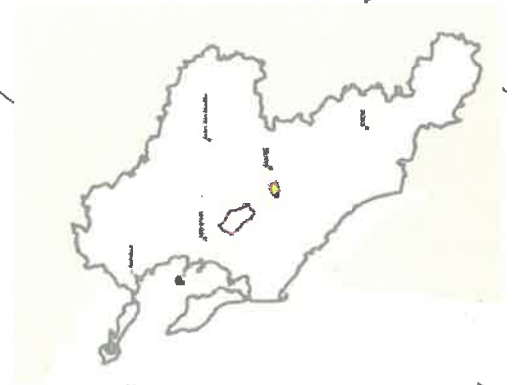
Nicolas BASSELIER

ANNEXE 1 à l'arrêté n°22EB722
Cartographie de la zone de protection de l'Aire d'Alimentation
de Captage de Trizay - Captages "Bouil de Chambon"



SAINTES

ANNEXE 2 à l'arrêté n°22EB722
Cartographie de la zone de protection de l'Aire
d'Alimentation de Captage de La Clisse - Captages "La
Roche" et " Château d'eau"



Légende

- ▲ Captages_Clisse
- AAC_CLISSE
- COMMUNE_AAC_CLISSE

D0TM17-EBDD-EG - Juin 2021

**ANNEXE 3 A L'ARRETE n°22EB722 :
LISTE DES COMMUNES CLASSEES**

INSEE	Commune	Classement ZSCE	Secteur
17045	Beurlay	Partiel	Trizay
17083	Champagne	Partiel	Trizay
17112	La Clisse	Partiel	La Clisse
17214	Luchat	Partiel	La Clisse
17262	Nieul Lès Saintes	Partiel	La Clisse
17275	Pessines	Partiel	La Clisse
17284	Pont l'Abbé d'Arnoult	Partiel	Trizay
17308	Saint Agnant	Partiel	Trizay
17330	Sainte Gemme	Partiel	Trizay
17389	Sainte Radegonde	Total	Trizay
17408	Saint Sulpice d'Arnoult	Partiel	Trizay
17460	Varzay	Partiel	La Clisse
17453	Trizay	Partiel	Trizay

**ANNEXE 4 A L'ARRETE n°22EB722 :
LISTE DES SECTIONS ET DES PARCELLES CADASTRALES DES COMMUNES PARTIELLEMENT CLASSEES**

Secteur AAC LA CLISSE

INSEE	Commune	Parcelles/sections classées
17112	La Clisse	<p>Sections complètes : AC et AD Section AB – Parcelles : 68, 70, 74, 75, 77 à 84, 89, 107 à 109, 111, 112, 114 à 116, 142, 144 à 147, 167, 168, 175, 176. Section AE – Parcelles : 1, 5, 7 à 44, 51, 54, 57 à 66, 68 à 70, 72, 74, 76, 77, 79 à 84, 86, 88, 90, 92, 95, 98, 100 à 102, 104 à 144. Section AH – Parcelles : 2 à 7, 9 à 18, 20 à 55, 57, 58, 63, 65 à 86, 96 à 130, 132 à 157, 162, 163, 166 à 169, 172, 173. Section AI – Parcelle : 136. Section AM – Parcelles : 42 à 57, 59, 66 à 68, 72, 73, 85 à 88, 102 à 104, 108, 109.</p>
17214	Luchat	<p>Section A – Parcelle : 1142. Section ZC – Parcelles : 7 à 14, 17. Section ZD – Parcelles : 6, 7, 10 à 12, 14, 15, 18 à 20, 22, 24 à 38, 148.</p>
17262	Nieul Lès Saintes	<p>Section complète : AM. Section AL – Parcelles : 27 à 48, 71 à 74, 181, 190 à 199, 214 à 242, 246 à 279, 281 à 288, 290, 291, 293 à 301, 303, 317, 318, 333, 334, 349. Section AN – Parcelles : 174 à 260, 262 à 270, 272 à 319.</p>
17275	Pessines	<p>Sections complètes : AB et AC. Sections AD – Parcelles : 1, 5, 13, 15 à 18, 26 à 44, 46 à 53, 56 à 61, 63 à 70, 72, 73, 75 à 77, 79, 108 à 112, 114 à 116, 120, 127, 132, 133, 136, 137, 139, 141 à 151, 155 à 161, 164 à 167, 214 à 220, 231, 233, 234, 236 à 240, 242, 244, 246 à 249, 251 à 253, 255 à 258, 260, 264, 266, 267, 275 à 277, 279 à 290, 297, 305, 307, 309, 310, 317 à 325, 328 à 332, 334 à 336, 343 à 350. Section AH – Parcelles : 54, 55. Section AI – Parcelles : 5 à 7, 9 à 19, 32 à 38, 40, 42, 44 à 49, 60 à 78, 80 à 85, 88 à 129, 131, 132, 134, 138, 140 à 161, 212, 224 à 226, 229, 232 à 243, 259 à 262, 269 à 271, 277 à 286, 288, 293 à 295, 298 à 305, 315, 316, 319 à 336, 338, 339, 354 à 360. Section AK – Parcelles : 1 à 7, 9, 11, 12, 14 à 37, 41, 42, 44, 45, 48 à 52, 54 à 56, 66 à 68, 70, 72 à 78, 80, 82, 83, 89 à 96, 98, 100, 102, 106 à 108, 110, 113, 119 à 121, 123 à 130, 132 à 136, 145 à 153, 155 à 160, 163 à 167, 169 à 172, 195 à 218, 220, 223, 232, 238 à 264, 272 à 281, 283, 286, 288 à 295, 297, 301 à 305, 307, 311 à 319, 322 à 325, 327 à 340, 343, 344, 353, 356 à 367, 369, 371, 373, 375, 376, 378, 380, 382, 386 à 391, 402, 403, 405 à 409, 411, 412, 414 à 418, 420 à 426, 432 à 434, 440 à 443, 448, 450 à 457, 459 à 469, 473 à 478, 480, 483 à 537, 545 à 557.</p>
17460	Varzay	<p>Section AD – Parcelles : 115, 118 à 123, 125 à 138, 141 à 170, 180, 181, 184 à 192, 248, 249, 529, 530, 542, 551, 559. Section ZD – Parcelles : 35 à 39, 41 à 50, 62, 63.</p>

Secteur AAC Trizay

INSEE	Commune	Parcelles/sections classées
17045	Beurlay	<p>Section complète : ZC.</p> <p>Section A – Parcelles : 20, 49, 50, 52 à 64, 442 à 464, 467 à 481, 546 à 567, 597 à 609, 614 à 617, 622 à 624, 693, 694, 699, 704, 707 à 713, 721 à 726, 757 à 764, 766, 767, 793 à 806, 811, 812, 826, 827, 830, 831, 840, 866, 878, 880, 885, 889, 893, 894, 901, 916 à 918, 921, 1033, 1035, 1036, 1038 à 1040, 1042, 1050, 1051, 1070, 1072, 1073, 1088, 1090, 1092, 1094, 1112 à 1114, 1116, 1117, 1125, 1134, 1135, 1145, 1146, 1150 à 1153.</p> <p>Section B – Parcelles : 559, 562 à 565, 567, 568, 571, 572, 575, 580 à 588, 591, 599 à 608, 611 à 615, 617, 618, 830, 832, 837, 838, 842, 843, 845 à 849, 861 à 863, 866, 868, 870, 871, 908, 916, 930, 935, 938 à 941, 945 à 953, 956, 963, 964, 971, 982 à 985, 1002, 1004, 1007, 1013, 1039, 1040, 1045, 1057, 1063, 1114, 1116 à 1122, 1134, 1135, 1147, 1155, 1173, 1174, 1201, 1202, 1239, 1241, 1243, 1272, 1273, 1317, 1331, 1332, 1335, 1336, 1338, 1358, 1365, 1382 à 1386, 1414, 1415, 1442 à 1444, 1468, 1481, 1509, 1510, 1513, 1514, 1554 à 1556, 1619, 1620, 1632 à 1637, 1640 à 1647, 1707 à 1711, 1740, 1781 à 1784, 1789 à 1792, 1802, 1803.</p> <p>Section C – Parcelles : 245 à 257, 259 à 361, 363 à 379, 381 à 483, 604, 610 à 621, 644, 647 à 655, 657 à 713, 718, 719, 724, 725, 733, 734, 736 à 739, 741 à 749, 755, 756, 759, 761, 762, 770, 773 à 789, 791 à 796, 799, 804 à 807, 815, 818, 824 à 826, 831 à 842, 845 à 852, 855 à 857, 868, 875, 876, 882 à 885, 900 à 903, 909 à 911, 913, 915 à 918.</p> <p>Section ZA – Parcelles : 1 à 9, 11 à 13.</p> <p>Section ZH – Parcelles : 1, 4 à 40.</p> <p>Section ZI – Parcelles : 1 à 15, 17, 23, 24, 26 à 34, 22 à 43, 45 à 52.</p>
17083	Champagne	<p>Sections complètes : A et ZA.</p> <p>Section B – Parcelles : 3 à 5, 289, 290, 300 à 302, 311 à 313, 324, 325, 336 à 349, 351, 356, 357, 359 à 378, 381 à 386, 388, 391 à 409, 411 à 414, 416 à 436, 438 à 444, 446, 448 à 464, 466, 467, 469 à 477, 482 à 488, 490 à 508, 511 à 513, 516 à 519, 523, 525 à 533, 535 à 540, 542, 590, 591, 610 à 612, 614, 619 à 624, 626 à 631, 716, 717, 734, 736, 744, 746, 754, 755, 758, 767, 768, 785, 787, 807, 814, 823 à 825, 839 à 841, 846 à 849, 852, 853, 855 à 858, 860, 861, 864, 865, 883, 885 à 887, 891, 892, 894, 895, 914, 916 à 919, 921 à 924, 929 à 932, 939, 944, 950, 966 à 970, 978, 985, 993, 995, 997, 998, 1014, 1015, 1032 à 1035, 1040 à 1043, 1052, 1053, 1060, 1061, 1133 à 1138, 1148 à 1152, 1181, 1182, 1227 à 1235, 1247, 1250 à 1253.</p> <p>Section ZB – Parcelles : 2, 3, 5 à 9, 11, 13 à 47, 49 à 52.</p> <p>Section ZC – Parcelles : 1 à 27, 48 à 71.</p>
17284	Pont l'Abbé d'Arnoult	<p>Sections complètes : A, B, C, AA, AB, AC, AD, AE, AH, AI, AK, AL, AM, AN, WD, WE, WI, WK, WL.</p> <p>Section D – Parcelles : 23 à 46, 48 à 53, 55, 57 à 71, 73 à 76, 83, 85, 86, 88 à 94, 254 à 256, 319, 321, 322, 379 à 381, 400 à 407, 409 à 412, 414 à 429, 431, 527, 548, 549, 551 à 564, 692, 750, 764, 765, 790 à 792, 797, 798, 809, 810, 828, 846, 881, 882, 899 à 904, 921, 936, 967, 968, 979, 980, 1026, 1027, 1036, 1038, 1040, 1043, 1082, 1100, 1106 à 1109, 1120, 1121, 1127, 1230 à 1252.</p> <p>Section WA – Parcelles : 1 à 18, 23, 26 à 45, 47 à 52, 54 à 75, 13, 19 à 21.</p> <p>Section WC – Parcelles : 2 à 16, 18 à 24, 26, 27, 29 à 37.</p> <p>Section WH – Parcelles : 1 à 10, 12 à 21.</p>

INSEE	Commune	Parcelles/sections classées
17308	Saint Aghnant	<p>Section A – Parcelles : 966 à 972, 975 à 986, 989, 991 à 994, 997 à 1000, 1003 à 1006, 1019, 1022 à 1025, 1029 à 1050, 1083 à 1085, 1089 à 1094, 1101 à 1104, 1166 à 1173, 1302, 1303, 1517 à 1520, 1647, 1648, 1662, 1663, 1759, 1760.</p> <p>Section B – Parcelles : 2, 5 à 7, 10 à 12, 14, 15, 19 à 22, 24, 25, 27 à 29, 33 à 36, 39 à 44, 46 à 58, 60 à 64, 67, 69, 70, 73 à 83, 85 à 96, 98 à 117, 119 à 121, 124 à 134, 960 à 966, 970 à 973, 980, 981, 1005 à 1007, 1016, 1017, 1021, 1022, 1039, 1041 à 1045, 1047, 1048, 1071 à 1078, 1090.</p> <p>Section ZC – Parcelles : 1 à 5, 33 à 44.</p> <p>Section ZD – Parcelles : 1, 4 à 7, 9 à 14, 16 à 26.</p>
17330	Sainte Gemme	<p>Section C – Parcelles : 183 à 208, 211 à 216, 219 à 238, 241 à 261, 265 à 285, 288 à 291, 295, 305 à 310, 316 à 355, 357 à 366, 368 à 402, 406 à 465, 468 à 480, 482 à 492, 496 à 500, 504, 505, 508 à 521, 524, 527, 529, 530, 532, 536 à 540, 561, 669, 690 à 692, 696 à 707, 731, 759, 760.</p> <p>Section D – Parcelles : 105 à 112, 114 à 149, 151 à 163, 165 à 173, 176 à 187, 190 à 195, 499, 503, 504, 513 à 515, 600, 630, 631, 637, 638, 720 à 724, 775 à 778, 792, 793, 798, 799, 806, 807.</p> <p>Section E – Parcelles : 71 à 88.</p>
17408	Saint Sulpice d'Arnoult	<p>Sections complètes : ZL, ZR, ZS.</p> <p>Section B – Parcelles : 5 à 11, 78, 79, 83, 85 à 90, 95, 96, 123, 138 à 140, 142, 144, 147, 151 à 154, 157, 158, 160 à 170, 175 à 182, 184 à 194, 197, 198, 200 à 212, 214 à 216, 218, 219, 227 à 239, 252, 254 à 278, 280 à 289, 298 à 301, 353, 366 à 370, 378 à 384, 389 à 417, 419, 421, 422, 424, 428, 429, 472, 480, 488 à 490, 493, 494, 501, 502, 505, à 507, 510, 512 à 514, 519, 561, 563, 566, 567, 570 à 578, 581 à 586, 589, 592, 597 à 600, 603, 604, 606 à 608, 611 à 613, 618 à 621, 623, 624, 627 à 630, 633 à 635, 637 à 642, 650, 652 à 660, 668 à 670, 676, 677, 714 à 722, 737, 739 à 741, 744 à 746, 749 à 751, 771, 882, 883, 889 à 893, 897 à 899, 903, 904, 907, 909, 915, 916, 942, 947, 1064, 1076, 1079 à 1092, 1094 à 1096, 1098 à 1116, 1121, 1171, 1172, 1177 à 1185, 1187, 1189 à 1191, 1193 à 1197, 1199 à 1214, 1217, 1218, 1220 à 1223, 1226, 1261 à 1265, 1269, 1270, 1308, 1352 à 1355, 1357 à 1359, 1361 à 1364, 1366 à 1379, 1381 à 1384, 1402, 1428, 1432, 1441 à 1444, 1446, 1447, 1451, 1455, 1457, 1459 à 1461, 1468, 1472 à 1475, 1481, 1484, 1485, 1489 à 1491, 1507, 1509 à 1511, 1513, 1516 à 1518, 1520, 1526, 1530, 1531, 1537 à 1545, 1551 à 1559, 1573, 1574, 1587, 1592 à 1595, 1606 à 1608, 1611, 1612, 1623, 1634, 1635, 1638, 1641, 1643 à 1646, 1648, 1655 à 1657, 1664 à 1666, 1672, 1674 à 1678, 1680, 1685 à 1690, 1692 à 1698, 1711, 1714, 1717 à 1726, 1728, 1738, 1739, 1741, 1743, 1745, 1752 à 1755, 1760, 1761, 1765, 1767 à 1769, 1778, 1785 à 1787, 1795, 1796, 1798 à 1802, 1810, 1812, 1825, 1826, 1829, 1831, 1833, 1835, 1837 à 1841, 1843 à 1847, 1853 à 1860, 1871, 1873 à 1884, 1886 à 1890, 1892 à 1894, 1905 à 1920, 1922, 1924 à 1937, 1939 à 1949, 1951 à 1957, 1959 à 1971, 1973 à 1977, 1980, 1982, 1984 à 1991, 1997 à 1999, 2001 à 2025, 2027 à 2041, 2048 à 2058, 2063 à 2070, 2072 à 2074.</p> <p>Section C – Parcelles : 35 à 49, 64 à 66, 82, 83, 85, 87, 89, 90, 93, 142 à 157, 160, 167 à 169, 173 à 177, 180, 182, 183, 185 à 191, 193 à 197, 208, 211 à 213, 218 à 222, 225 à 230, 245, 249 à 253, 259, 260, 303 à 308, 310, 311, 322, 325, 352, 354, 377 à 386, 411 à 433, 435 à 450, 452 à 512, 514 à 519, 522 à 526, 528, 531, 539 à 545, 547 à 550, 553 à 558, 563 à 570, 573, 586 à 589, 591 à 595, 597, 602, 603, 619, 622 à 626, 684 à 686, 688 à 690, 695 à 703, 706 à 713, 716, 727 à 730, 733 à 737, 739, 741, 744, 746, 759, 760, 761, 764 à 766, 774, 776, 777, 779, 781, 782, 785, 787, 791, 792, 794, 795, 798, 801 à 805, 809, 812, 814 à 816, 824, 834, 835, 837, 839, 841, 844 à 848, 854, 857 à 860, 863 à 868, 870, 875, 876, 878, 882 à 884, 886 à 888, 892 à 895, 897 à 899, 905 à 907, 909 à 911, 920 à 924, 926, 927, 935, 937, 939, 941, 943, 955, 958 à 963, 966, 968, 970, 972 à 979, 981 à 986, 988 à 990, 992 à 999, 1004 à 1012, 1014 à 1040, 1042 à 1051, 1053, 1054.</p> <p>Section ZI – Parcelles : 1 à 10, 12 à 22, 24, 26, 101 à 113, 115 à 119.</p> <p>Section ZK – Parcelles : 1 à 10, 19 à 30, 32, 101 à 110.</p> <p>Section ZM – Parcelles : 1, 3 à 5, 21 à 26, 29 à 44, 47, 50 à 55, 57 à 59, 101 à 106, 108, 112 à 114, 117 à 123, 125, 127 à 137.</p> <p>Section ZN – Parcelles : 2, 4, 5, 7 à 10, 12, 14 à 19, 21 à 34, 36, 38 à 47, 103 à 111, 115 à 129, 131 à 142, 144 à 152.</p> <p>Section ZO – Parcelles : 5, 7 à 12, 14 à 16, 18 à 38, 40 à 84, 86 à 89, 101 à 105, 111 à 119, 121 à 126, 130 à 133, 136, 137, 139, 141 à 145, 147, 148, 150, 152, 155 à 173, 175 à 179, 189 à 193, 195, 199 à 215.</p> <p>Section ZP – Parcelles : 1 à 7, 18, 19.</p>

INSEE	Commune	Parcelles/sections classées
17453	Trizay	<p>Sections complètes : AA, AB, AD, AE, AH, AL, WD, WE, WH, WI, WK.</p> <p>Section AC – Parcelles : 1, 2, 4 à 50, 52 à 70.</p> <p>Section B – Parcelles : 2 à 10, 13 à 22, 24 à 27, 29 à 33, 37 à 40, 43, 86, 88, 89 à 96, 102 à 113, 120 à 122, 126 à 128, 132, 133, 135 à 140, 142 à 147, 172, 173, 176, 180 à 184, 186 à 189, 202, 203, 205, 210 à 212, 220 à 237, 249 à 252, 254 à 287, 533, 534, 536 à 539, 541, 543 à 546, 554, 557, 558, 577, 626, 627, 648, 657 à 659, 667, 668, 683 à 685, 688, 701, 702, 747 à 750, 754, 755, 759, 775, 777, 812, 841, 849, 850, 858, 863 à 866, 868, 890, 898, 917 à 923, 932, 933, 935, 937, 939 à 950, 953, 956, 957, 959, 965, 966, 975 à 982, 986, 988 à 991, 993 à 1002, 1053 à 1059, 1086, 1132 à 1137, 1173, 1202, 1203, 1227 à 1231.</p> <p>Section C – Parcelles : 1, 2, 4, 6 à 9, 30 à 40, 47, 95 à 109, 356 à 366, 369 à 371, 374 à 377, 380 à 382, 420 à 422, 425, 430, 433, 435 à 439, 441 à 446, 449, 453 à 469, 473 à 476, 520, 521, 526 à 582, 584, 586, 589 à 591, 594, 610 à 612, 614 à 618, 620 à 629, 631 à 634, 637 à 785, 787, 789 à 803, 806, 808 à 810, 813 à 836, 840 à 851, 853 à 865, 867 à 874, 974, 977, 978, 981, 982, 985 à 996, 1012 à 1014, 1016 à 1034, 1036 à 1068, 1070, 1071, 1100, 1219 à 1221, 1268 à 1277, 1286, 1287, 1295 à 1297, 1311 à 1329, 1334, 1336 à 1367, 1369 à 1376, 1378 à 1498, 1501, 1505 à 1508, 1510 à 1520, 1522 à 1549, 1629, 1630, 1677 à 1679, 1681 à 1693, 1695, 1699 à 1708, 1773 à 1797, 1829 à 1831, 1837 à 1842, 1964 à 1972, 1974, 1975, 1990 à 1995, 1998, 1999, 2002, 2003, 2013 à 2015, 2020 à 2022, 2027 à 2031, 2042, 2047 à 2055, 2058 à 2063, 2065 à 2067, 2069, 2070, 2074 à 2088, 2093, 2096, 2109, 2110, 2113 à 2115, 2141, 2142, 2144, 2147, 2148, 2150, 2187 à 2190, 2195, 2196, 2205 à 2208, 2216, 2219, 2249 à 2251, 2259, 2260, 2276 à 2278, 2291 à 2295, 2297 à 2300, 2302 à 2308, 2310, 2331 à 2340, 2342 à 2348, 2364 à 2367, 2385 à 2389, 2392 à 2397, 2404, 2405, 2413, 2439 à 2441, 2462, 2527 à 2529, 2533, 2549 à 2555.</p>

